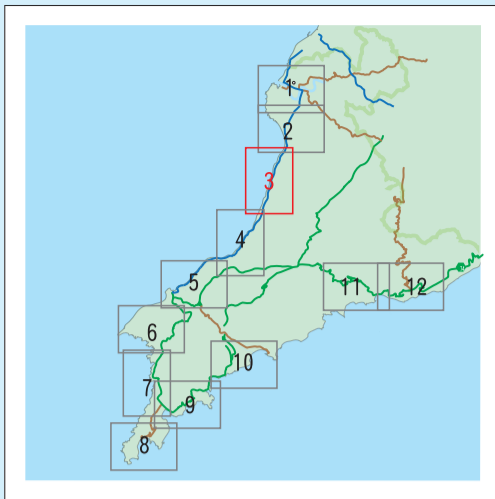
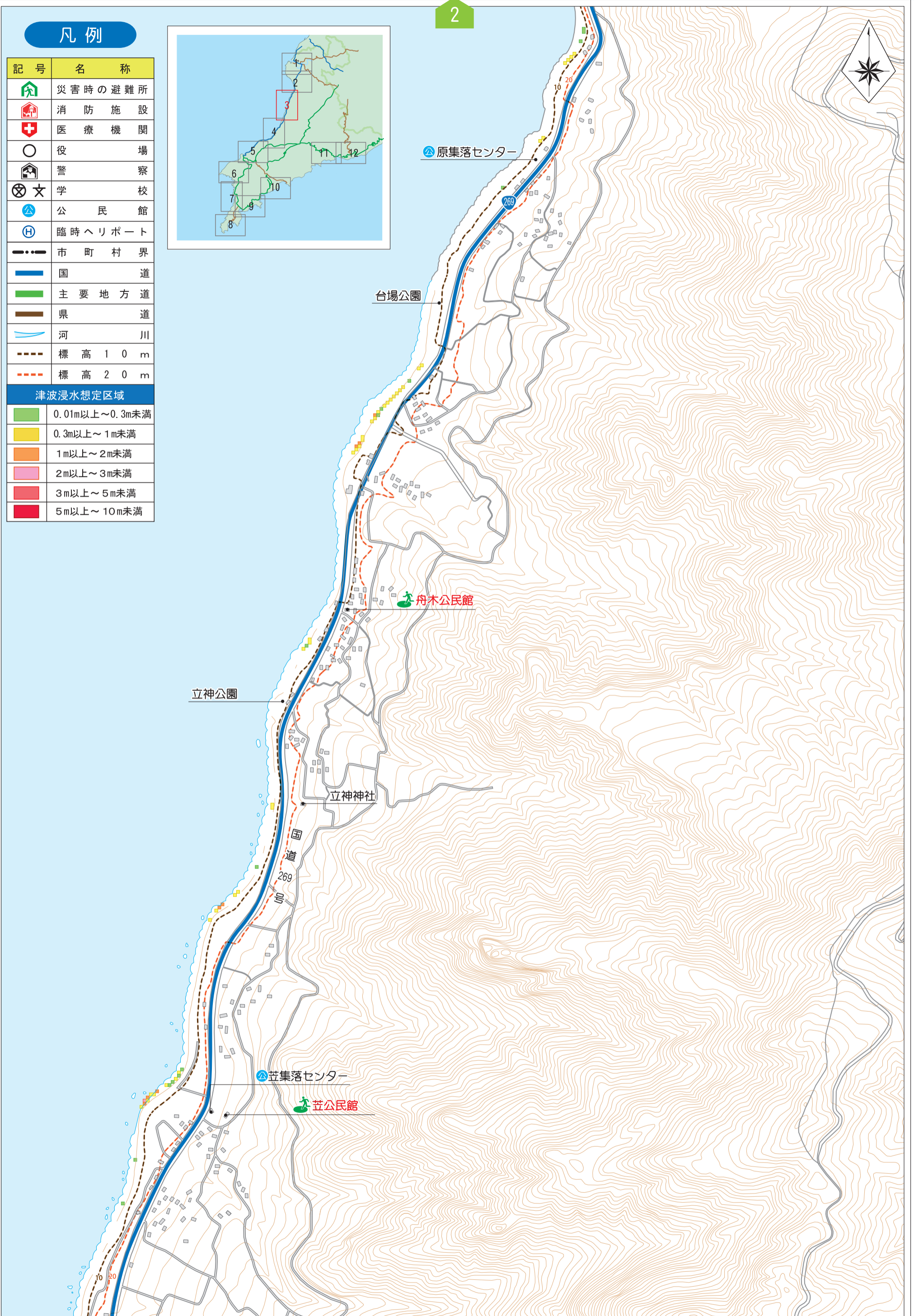
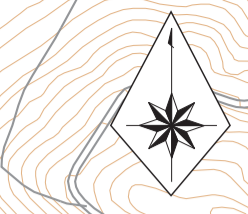


凡例

記号	名称
	災害時の避難所
	消防施設
	医療機関
	役場
	警察
	学校
	公民館
	臨時ヘリポート
	市町村界
	国道
	主要地方道
	県道
	河川
	標高 10 m
	標高 20 m
津波浸水想定区域	
	0.01m以上～0.3m未満
	0.3m以上～1m未満
	1m以上～2m未満
	2m以上～3m未満
	3m以上～5m未満
	5m以上～10m未満



2



4

